

ФОРМА

графического описания местоположения границ населённых пунктов,
территориальных зон, особо охраняемых природных территорий,
зон с особыми условиями использования территорий

ОПИСАНИЕ МЕСТОПОЛОЖЕНИЯ ГРАНИЦ¹

Территориальная зона Ж1

(наименование объекта местоположение границ, которого описано (далее - объект)

"Зона застройки индивидуальными жилыми домами и малоэтажными жилыми домами"

Раздел 1

Сведения об объекте		
№ п/п	Характеристики объекта	Описание характеристик
1	2	3
1.	Местоположение объекта ²	Самарская область, Сергиевский район, сельское поселение Елшанка, село Елшанка
2.	Площадь объекта +/- величина погрешности определения площади (P +/- Дельта P) ³	1257261±392 кв.м
3.	Иные характеристики объекта ⁴	

Раздел 2

Сведения о местоположении границ объекта ⁵					
1. Система координат: МСК-63					
2. Сведения о характерных точках границ объекта					
Обозначение характерных точек границ	Координаты, м		Метод определения координат характерной точки ⁶	Средняя квадратическая погрешность положения характерной точки (Мт), м	Описание ⁷ точки (при наличии)
	Х	У			
1	2	3	4	5	6
1	456906.58	2221215.85	Картометрический метод	0.1	-
2	456918.74	2221298.31	Картометрический метод	0.1	-
3	456918.05	2221340.54	Картометрический метод	0.1	-
4	456912.11	2221369.51	Картометрический метод	0.1	-
5	456921.66	2221453.45	Картометрический метод	0.1	-
6	457015.30	2221440.92	Картометрический метод	0.1	-
7	457037.41	2221436.71	Картометрический метод	0.1	-
8	457053.31	2221419.45	Картометрический метод	0.1	-
9	457066.72	2221417.72	Картометрический метод	0.1	-
10	457068.50	2221437.12	Картометрический метод	0.1	-
11	457081.42	2221434.39	Картометрический метод	0.1	-
12	457136.26	2221429.78	Картометрический метод	0.1	-
13	457146.96	2221428.53	Картометрический метод	0.1	-
14	457170.11	2221424.70	Картометрический метод	0.1	-
15	457179.92	2221423.08	Картометрический метод	0.1	-
16	457251.27	2221411.28	Картометрический метод	0.1	-
17	457251.18	2221406.49	Картометрический метод	0.1	-
18	457454.06	2221431.22	Картометрический метод	0.1	-
19	457632.47	2221499.26	Картометрический метод	0.1	-
20	457614.15	2221545.30	Картометрический метод	0.1	-
21	457547.80	2221527.60	Картометрический метод	0.1	-
22	457547.15	2221535.19	Картометрический метод	0.1	-
23	457547.40	2221558.82	Картометрический метод	0.1	-
24	457546.68	2221570.35	Картометрический метод	0.1	-
25	457547.67	2221609.22	Картометрический метод	0.1	-
26	457547.99	2221622.39	Картометрический метод	0.1	-
27	457547.99	2221629.98	Картометрический метод	0.1	-
28	457548.40	2221639.69	Картометрический метод	0.1	-
29	457593.16	2221638.61	Картометрический метод	0.1	-
30	457591.78	2221642.10	Картометрический метод	0.1	-
31	457589.83	2221647.00	Картометрический метод	0.1	-
32	457572.62	2221654.67	Картометрический метод	0.1	-
33	457546.76	2221674.95	Картометрический метод	0.1	-
34	457541.68	2221680.38	Картометрический метод	0.1	-
35	457548.40	2221677.53	Картометрический метод	0.1	-
36	457555.69	2221694.39	Картометрический метод	0.1	-
37	457539.67	2221700.66	Картометрический метод	0.1	-
38	457535.99	2221686.46	Картометрический метод	0.1	-
39	457533.38	2221689.26	Картометрический метод	0.1	-
40	457528.34	2221695.40	Картометрический метод	0.1	-
41	457577.05	2221735.35	Картометрический метод	0.1	-
42	457580.80	2221730.79	Картометрический метод	0.1	-
43	457581.37	2221730.19	Картометрический метод	0.1	-
44	457604.80	2221715.58	Картометрический метод	0.1	-
45	457599.34	2221704.12	Картометрический метод	0.1	-
46	457614.21	2221694.09	Картометрический метод	0.1	-
47	457620.73	2221700.84	Картометрический метод	0.1	-
48	457622.43	2221704.20	Картометрический метод	0.1	-
49	457622.64	2221704.48	Картометрический метод	0.1	-
50	457640.08	2221693.60	Картометрический метод	0.1	-
51	457644.21	2221691.02	Картометрический метод	0.1	-
52	457662.21	2221687.27	Картометрический метод	0.1	-
53	457670.87	2221685.46	Картометрический метод	0.1	-
54	457667.60	2221676.38	Картометрический метод	0.1	-
55	457664.15	2221664.58	Картометрический метод	0.1	-
56	457683.16	2221658.68	Картометрический метод	0.1	-
57	457685.53	2221661.15	Картометрический метод	0.1	-
58	457688.43	2221664.15	Картометрический метод	0.1	-
59	457698.93	2221663.84	Картометрический метод	0.1	-
60	457709.03	2221660.23	Картометрический метод	0.1	-
61	457706.90	2221653.53	Картометрический метод	0.1	-
62	457715.83	2221651.73	Картометрический метод	0.1	-
63	457716.24	2221652.13	Картометрический метод	0.1	-
64	457732.36	2221648.31	Картометрический метод	0.1	-
65	457746.46	2221645.60	Картометрический метод	0.1	-
66	457749.11	2221667.24	Картометрический метод	0.1	-
67	457753.44	2221666.02	Картометрический метод	0.1	-
68	457750.46	2221645.34	Картометрический метод	0.1	-
69	457783.41	2221640.52	Картометрический метод	0.1	-
70	457783.32	2221657.64	Картометрический метод	0.1	-
71	457787.94	2221656.34	Картометрический метод	0.1	-
72	457796.55	2221654.63	Картометрический метод	0.1	-
73	457796.26	2221635.10	Картометрический метод	0.1	-
74	457807.74	2221633.40	Картометрический метод	0.1	-
75	457820.91	2221631.27	Картометрический метод	0.1	-
76	457838.44	2221629.68	Картометрический метод	0.1	-
77	457839.82	2221635.00	Картометрический метод	0.1	-
78	457855.33	2221635.74	Картометрический метод	0.1	-
79	457856.08	2221648.34	Картометрический метод	0.1	-
80	457867.18	2221647.27	Картометрический метод	0.1	-

Сведения о местоположении границ объекта ⁵					
1. Система координат: МСК-63					
2. Сведения о характерных точках границ объекта					
Обозначение характерных точек границ	Координаты, м		Метод определения координат характерной точки ⁶	Средняя квадратическая погрешность положения характерной точки (Мт), м	Описание ⁷ точки (при наличии)
	Х	У			
1	2	3	4	5	6
81	457865.32	2221625.42	Картометрический метод	0.1	-
82	457873.45	2221624.42	Картометрический метод	0.1	-
83	457899.30	2221620.86	Картометрический метод	0.1	-
84	457899.30	2221620.90	Картометрический метод	0.1	-
85	457911.94	2221620.24	Картометрический метод	0.1	-
86	457912.43	2221627.70	Картометрический метод	0.1	-
87	457921.28	2221627.35	Картометрический метод	0.1	-
88	457925.19	2221626.94	Картометрический метод	0.1	-
89	457926.53	2221641.52	Картометрический метод	0.1	-
90	457935.65	2221640.64	Картометрический метод	0.1	-
91	457935.14	2221637.49	Картометрический метод	0.1	-
92	457934.78	2221635.36	Картометрический метод	0.1	-
93	457933.00	2221621.08	Картометрический метод	0.1	-
94	457932.83	2221619.75	Картометрический метод	0.1	-
95	457942.23	2221618.43	Картометрический метод	0.1	-
96	457942.03	2221616.07	Картометрический метод	0.1	-
97	457952.14	2221615.09	Картометрический метод	0.1	-
98	457952.48	2221618.73	Картометрический метод	0.1	-
99	457953.39	2221628.54	Картометрический метод	0.1	-
100	457953.82	2221629.49	Картометрический метод	0.1	-
101	457957.52	2221634.71	Картометрический метод	0.1	-
102	457957.60	2221638.52	Картометрический метод	0.1	-
103	457960.02	2221638.30	Картометрический метод	0.1	-
104	457960.48	2221638.24	Картометрический метод	0.1	-
105	457960.47	2221635.31	Картометрический метод	0.1	-
106	457960.31	2221627.73	Картометрический метод	0.1	-
107	457960.26	2221625.50	Картометрический метод	0.1	-
108	457959.15	2221625.45	Картометрический метод	0.1	-
109	457958.66	2221618.22	Картометрический метод	0.1	-
110	457958.59	2221617.06	Картометрический метод	0.1	-
111	457973.54	2221616.40	Картометрический метод	0.1	-
112	457973.51	2221613.79	Картометрический метод	0.1	-
113	457985.01	2221612.95	Картометрический метод	0.1	-
114	457985.13	2221614.01	Картометрический метод	0.1	-
115	457993.06	2221612.74	Картометрический метод	0.1	-
116	457993.29	2221614.41	Картометрический метод	0.1	-
117	457993.56	2221616.47	Картометрический метод	0.1	-
118	457998.99	2221615.62	Картометрический метод	0.1	-
119	457999.24	2221617.70	Картометрический метод	0.1	-
120	458003.75	2221617.35	Картометрический метод	0.1	-
121	458005.29	2221633.91	Картометрический метод	0.1	-
122	458011.45	2221633.32	Картометрический метод	0.1	-
123	458010.85	2221629.34	Картометрический метод	0.1	-
124	458008.88	2221610.00	Картометрический метод	0.1	-
125	458045.29	2221606.13	Картометрический метод	0.1	-
126	458045.29	2221606.04	Картометрический метод	0.1	-
127	458074.94	2221603.28	Картометрический метод	0.1	-
128	458086.20	2221600.95	Картометрический метод	0.1	-
129	458111.60	2221600.31	Картометрический метод	0.1	-
130	458111.58	2221599.81	Картометрический метод	0.1	-
131	458139.96	2221596.34	Картометрический метод	0.1	-
132	458140.15	2221599.39	Картометрический метод	0.1	-
133	458140.43	2221603.59	Картометрический метод	0.1	-
134	458141.52	2221606.33	Картометрический метод	0.1	-
135	458140.92	2221606.82	Картометрический метод	0.1	-
136	458141.80	2221620.49	Картометрический метод	0.1	-
137	458169.77	2221617.70	Картометрический метод	0.1	-
138	458166.27	2221592.80	Картометрический метод	0.1	-
139	458181.10	2221591.56	Картометрический метод	0.1	-
140	458186.51	2221590.10	Картометрический метод	0.1	-
141	458190.77	2221589.71	Картометрический метод	0.1	-
142	458195.62	2221588.82	Картометрический метод	0.1	-
143	458196.18	2221591.41	Картометрический метод	0.1	-
144	458198.91	2221591.23	Картометрический метод	0.1	-
145	458204.76	2221591.09	Картометрический метод	0.1	-
146	458210.86	2221590.06	Картометрический метод	0.1	-
147	458216.42	2221589.18	Картометрический метод	0.1	-
148	458216.03	2221587.76	Картометрический метод	0.1	-
149	458229.31	2221585.97	Картометрический метод	0.1	-
150	458249.92	2221581.93	Картометрический метод	0.1	-
151	458267.16	2221579.83	Картометрический метод	0.1	-
152	458267.14	2221578.21	Картометрический метод	0.1	-
153	458279.04	2221576.78	Картометрический метод	0.1	-
154	458279.40	2221580.35	Картометрический метод	0.1	-
155	458304.71	2221576.55	Картометрический метод	0.1	-
156	458304.64	2221575.86	Картометрический метод	0.1	-
157	458323.34	2221574.59	Картометрический метод	0.1	-
158	458334.18	2221569.70	Картометрический метод	0.1	-
159	458353.19	2221567.59	Картометрический метод	0.1	-
160	458353.72	2221574.18	Картометрический метод	0.1	-

Сведения о местоположении границ объекта ⁵					
1. Система координат: МСК-63					
2. Сведения о характерных точках границ объекта					
Обозначение характерных точек границ	Координаты, м		Метод определения координат характерной точки ⁶	Средняя квадратическая погрешность положения характерной точки (Мт), м	Описание ⁷ обозначения точки (при наличии)
	Х	У			
1	2	3	4	5	6
161	458354.75	2221592.60	Картометрический метод	0.1	-
162	458390.56	2221586.25	Картометрический метод	0.1	-
163	458391.07	2221565.53	Картометрический метод	0.1	-
164	458404.23	2221565.98	Картометрический метод	0.1	-
165	458418.63	2221567.17	Картометрический метод	0.1	-
166	458418.40	2221569.94	Картометрический метод	0.1	-
167	458417.11	2221585.55	Картометрический метод	0.1	-
168	458423.98	2221585.94	Картометрический метод	0.1	-
169	458424.03	2221585.51	Картометрический метод	0.1	-
170	458424.17	2221580.70	Картометрический метод	0.1	-
171	458424.52	2221570.11	Картометрический метод	0.1	-
172	458424.59	2221567.51	Картометрический метод	0.1	-
173	458438.70	2221568.61	Картометрический метод	0.1	-
174	458451.17	2221569.66	Картометрический метод	0.1	-
175	458464.35	2221570.78	Картометрический метод	0.1	-
176	458461.47	2221588.10	Картометрический метод	0.1	-
177	458465.97	2221588.36	Картометрический метод	0.1	-
178	458465.17	2221597.54	Картометрический метод	0.1	-
179	458464.64	2221607.94	Картометрический метод	0.1	-
180	458463.55	2221622.68	Картометрический метод	0.1	-
181	458462.75	2221639.97	Картометрический метод	0.1	-
182	458403.19	2221642.80	Картометрический метод	0.1	-
183	458352.44	2221638.55	Картометрический метод	0.1	-
184	458307.50	2221634.00	Картометрический метод	0.1	-
185	458307.17	2221621.57	Картометрический метод	0.1	-
186	458275.54	2221621.32	Картометрический метод	0.1	-
187	458249.63	2221631.06	Картометрический метод	0.1	-
188	458222.13	2221633.89	Картометрический метод	0.1	-
189	458220.87	2221624.69	Картометрический метод	0.1	-
190	458171.88	2221632.46	Картометрический метод	0.1	-
191	458172.00	2221636.14	Картометрический метод	0.1	-
192	458143.15	2221642.19	Картометрический метод	0.1	-
193	458119.06	2221644.16	Картометрический метод	0.1	-
194	458121.25	2221668.42	Картометрический метод	0.1	-
195	458083.88	2221672.66	Картометрический метод	0.1	-
196	458082.44	2221660.28	Картометрический метод	0.1	-
197	458053.31	2221664.86	Картометрический метод	0.1	-
198	458054.56	2221674.03	Картометрический метод	0.1	-
199	457980.38	2221683.03	Картометрический метод	0.1	-
200	457981.56	2221695.41	Картометрический метод	0.1	-
201	457947.23	2221703.67	Картометрический метод	0.1	-
202	457935.85	2221705.57	Картометрический метод	0.1	-
203	457935.18	2221698.18	Картометрический метод	0.1	-
204	457908.79	2221700.43	Картометрический метод	0.1	-
205	457863.14	2221707.14	Картометрический метод	0.1	-
206	457833.44	2221715.78	Картометрический метод	0.1	-
207	457795.06	2221725.08	Картометрический метод	0.1	-
208	457767.94	2221739.09	Картометрический метод	0.1	-
209	457764.81	2221731.31	Картометрический метод	0.1	-
210	457754.69	2221736.59	Картометрический метод	0.1	-
211	457746.99	2221738.72	Картометрический метод	0.1	-
212	457743.00	2221739.41	Картометрический метод	0.1	-
213	457719.13	2221742.22	Картометрический метод	0.1	-
214	457703.44	2221751.45	Картометрический метод	0.1	-
215	457665.56	2221765.94	Картометрический метод	0.1	-
216	457596.75	2221783.38	Картометрический метод	0.1	-
217	457550.81	2221803.72	Картометрический метод	0.1	-
218	457543.74	2221809.34	Картометрический метод	0.1	-
219	457542.88	2221807.80	Картометрический метод	0.1	-
220	457535.90	2221811.69	Картометрический метод	0.1	-
221	457537.40	2221814.38	Картометрический метод	0.1	-
222	457516.88	2221830.69	Картометрический метод	0.1	-
223	457498.88	2221841.20	Картометрический метод	0.1	-
224	457426.04	2221884.14	Картометрический метод	0.1	-
225	457386.63	2221903.09	Картометрический метод	0.1	-
226	457369.76	2221893.14	Картометрический метод	0.1	-
227	457345.63	2221871.05	Картометрический метод	0.1	-
228	457337.38	2221868.56	Картометрический метод	0.1	-
229	457331.07	2221863.72	Картометрический метод	0.1	-
230	457330.07	2221864.40	Картометрический метод	0.1	-
231	457335.67	2221872.00	Картометрический метод	0.1	-
232	457332.53	2221874.86	Картометрический метод	0.1	-
233	457330.09	2221874.13	Картометрический метод	0.1	-
234	457313.66	2221860.26	Картометрический метод	0.1	-
235	457297.08	2221848.60	Картометрический метод	0.1	-
236	457287.47	2221835.90	Картометрический метод	0.1	-
237	457291.56	2221834.00	Картометрический метод	0.1	-
238	457290.08	2221833.18	Картометрический метод	0.1	-
239	457220.62	2221816.60	Картометрический метод	0.1	-
240	457182.97	2221813.93	Картометрический метод	0.1	-

Сведения о местоположении границ объекта ⁵					
1. Система координат: МСК-63					
2. Сведения о характерных точках границ объекта					
Обозначение характерных точек границ	Координаты, м		Метод определения координат характерной точки ⁶	Средняя квадратическая погрешность положения характерной точки (Мт), м	Описание ⁷ обозначения точки (при наличии)
	Х	У			
1	2	3	4	5	6
241	457183.03	2221810.29	Картометрический метод	0.1	-
242	457129.97	2221808.61	Картометрический метод	0.1	-
243	457130.09	2221809.41	Картометрический метод	0.1	-
244	457130.78	2221817.30	Картометрический метод	0.1	-
245	457132.11	2221825.91	Картометрический метод	0.1	-
246	457129.06	2221825.52	Картометрический метод	0.1	-
247	457102.94	2221824.73	Картометрический метод	0.1	-
248	457086.76	2221827.00	Картометрический метод	0.1	-
249	457083.22	2221828.04	Картометрический метод	0.1	-
250	457081.84	2221828.44	Картометрический метод	0.1	-
251	457078.59	2221813.80	Картометрический метод	0.1	-
252	457075.57	2221813.96	Картометрический метод	0.1	-
253	457051.48	2221821.27	Картометрический метод	0.1	-
254	457049.57	2221821.96	Картометрический метод	0.1	-
255	457050.16	2221826.08	Картометрический метод	0.1	-
256	457046.33	2221826.74	Картометрический метод	0.1	-
257	457020.40	2221831.34	Картометрический метод	0.1	-
258	457017.58	2221831.80	Картометрический метод	0.1	-
259	457016.69	2221826.23	Картометрический метод	0.1	-
260	456992.88	2221827.22	Картометрический метод	0.1	-
261	456969.08	2221828.20	Картометрический метод	0.1	-
262	456965.59	2221777.37	Картометрический метод	0.1	-
263	456957.08	2221747.01	Картометрический метод	0.1	-
264	456939.06	2221755.59	Картометрический метод	0.1	-
265	456920.13	2221773.06	Картометрический метод	0.1	-
266	456906.81	2221776.86	Картометрический метод	0.1	-
267	456888.69	2221779.27	Картометрический метод	0.1	-
268	456864.97	2221782.29	Картометрический метод	0.1	-
269	456857.94	2221780.09	Картометрический метод	0.1	-
270	456846.54	2221756.61	Картометрический метод	0.1	-
271	456806.31	2221762.17	Картометрический метод	0.1	-
272	456782.27	2221703.47	Картометрический метод	0.1	-
273	456734.95	2221736.61	Картометрический метод	0.1	-
274	456732.75	2221733.08	Картометрический метод	0.1	-
275	456731.13	2221729.82	Картометрический метод	0.1	-
276	456724.50	2221717.48	Картометрический метод	0.1	-
277	456709.69	2221692.38	Картометрический метод	0.1	-
278	456706.20	2221682.54	Картометрический метод	0.1	-
279	456704.50	2221676.44	Картометрический метод	0.1	-
280	456701.50	2221666.66	Картометрический метод	0.1	-
281	456700.88	2221654.47	Картометрический метод	0.1	-
282	456696.38	2221646.20	Картометрический метод	0.1	-
283	456695.00	2221641.40	Картометрический метод	0.1	-
284	456686.25	2221632.84	Картометрический метод	0.1	-
285	456669.81	2221613.74	Картометрический метод	0.1	-
286	456660.75	2221602.31	Картометрический метод	0.1	-
287	456656.06	2221598.56	Картометрический метод	0.1	-
288	456650.94	2221596.02	Картометрический метод	0.1	-
289	456628.88	2221587.62	Картометрический метод	0.1	-
290	456617.00	2221583.86	Картометрический метод	0.1	-
291	456609.88	2221580.87	Картометрический метод	0.1	-
292	456602.81	2221578.16	Картометрический метод	0.1	-
293	456594.50	2221573.82	Картометрический метод	0.1	-
294	456589.69	2221570.20	Картометрический метод	0.1	-
295	456584.88	2221567.20	Картометрический метод	0.1	-
296	456576.37	2221561.69	Картометрический метод	0.1	-
297	456573.06	2221559.39	Картометрический метод	0.1	-
298	456567.06	2221555.48	Картометрический метод	0.1	-
299	456561.44	2221552.78	Картометрический метод	0.1	-
300	456557.38	2221551.28	Картометрический метод	0.1	-
301	456553.63	2221550.54	Картометрический метод	0.1	-
302	456548.59	2221549.95	Картометрический метод	0.1	-
303	456547.71	2221538.78	Картометрический метод	0.1	-
304	456547.63	2221537.77	Картометрический метод	0.1	-
305	456547.28	2221525.92	Картометрический метод	0.1	-
306	456547.15	2221514.25	Картометрический метод	0.1	-
307	456476.29	2221507.51	Картометрический метод	0.1	-
308	456416.52	2221471.35	Картометрический метод	0.1	-
309	456393.47	2221275.98	Картометрический метод	0.1	-
310	456787.84	2221229.69	Картометрический метод	0.1	-
311	456789.79	2221229.46	Картометрический метод	0.1	-
312	456826.71	2221225.15	Картометрический метод	0.1	-
313	456845.28	2221222.98	Картометрический метод	0.1	-
314	456851.31	2221222.28	Картометрический метод	0.1	-
315	456856.65	2221221.66	Картометрический метод	0.1	-
316	456856.43	2221221.33	Картометрический метод	0.1	-
317	456874.25	2221219.65	Картометрический метод	0.1	-
1	456906.58	2221215.85	Картометрический метод	0.1	-
318	457278.13	2221722.44	Картометрический метод	0.1	-

Сведения о местоположении границ объекта ⁵					
1. Система координат: МСК-63					
2. Сведения о характерных точках границ объекта					
Обозначение характерных точек границ	Координаты, м		Метод определения координат характерной точки ⁶	Средняя квадратическая погрешность положения характерной точки (Мт), м	Описание ⁷ обозначения точки (при наличии)
	Х	У			
1	2	3	4	5	6
319	457276.44	2221729.03	Картометрический метод	0.1	-
320	457309.19	2221737.47	Картометрический метод	0.1	-
321	457324.54	2221740.99	Картометрический метод	0.1	-
322	457330.18	2221725.89	Картометрический метод	0.1	-
318	457278.13	2221722.44	Картометрический метод	0.1	-
323	456901.21	2221367.36	Картометрический метод	0.1	-
324	456898.04	2221372.35	Картометрический метод	0.1	-
325	456903.03	2221375.52	Картометрический метод	0.1	-
326	456906.20	2221370.54	Картометрический метод	0.1	-
323	456901.21	2221367.36	Картометрический метод	0.1	-
327	456845.91	2221285.15	Картометрический метод	0.1	-
328	456843.95	2221286.43	Картометрический метод	0.1	-
329	456845.23	2221288.39	Картометрический метод	0.1	-
330	456847.19	2221287.11	Картометрический метод	0.1	-
327	456845.91	2221285.15	Картометрический метод	0.1	-
331	458254.88	2221761.47	Картометрический метод	0.1	-
332	458328.69	2221767.08	Картометрический метод	0.1	-
333	458340.56	2221799.17	Картометрический метод	0.1	-
334	458345.13	2221819.61	Картометрический метод	0.1	-
335	458455.63	2221795.38	Картометрический метод	0.1	-
336	458469.44	2221798.11	Картометрический метод	0.1	-
337	458473.70	2221798.23	Картометрический метод	0.1	-
338	458494.43	2221798.84	Картометрический метод	0.1	-
339	458519.42	2221799.57	Картометрический метод	0.1	-
340	458544.41	2221800.30	Картометрический метод	0.1	-
341	458544.20	2221807.32	Картометрический метод	0.1	-
342	458576.07	2221803.95	Картометрический метод	0.1	-
343	458581.34	2221793.34	Картометрический метод	0.1	-
344	458774.71	2221772.92	Картометрический метод	0.1	-
345	458790.60	2221923.33	Картометрический метод	0.1	-
346	458995.73	2222124.30	Картометрический метод	0.1	-
347	458935.58	2222282.38	Картометрический метод	0.1	-
348	458598.76	2221952.40	Картометрический метод	0.1	-
349	458406.64	2221972.69	Картометрический метод	0.1	-
350	458400.65	2221915.96	Картометрический метод	0.1	-
351	458306.22	2221934.84	Картометрический метод	0.1	-
352	458304.25	2221925.07	Картометрический метод	0.1	-
353	458276.74	2221930.54	Картометрический метод	0.1	-
354	458278.99	2221938.86	Картометрический метод	0.1	-
355	458290.21	2221987.84	Картометрический метод	0.1	-
356	458261.65	2222006.93	Картометрический метод	0.1	-
357	458243.49	2222012.79	Картометрический метод	0.1	-
358	458171.93	2222029.80	Картометрический метод	0.1	-
359	458165.01	2222027.91	Картометрический метод	0.1	-
360	458131.81	2222049.08	Картометрический метод	0.1	-
361	458157.70	2222084.50	Картометрический метод	0.1	-
362	458200.31	2222123.85	Картометрический метод	0.1	-
363	458278.82	2222212.13	Картометрический метод	0.1	-
364	458288.70	2222232.50	Картометрический метод	0.1	-
365	458380.00	2222313.31	Картометрический метод	0.1	-
366	458388.44	2222318.19	Картометрический метод	0.1	-
367	458421.20	2222265.84	Картометрический метод	0.1	-
368	458437.27	2222276.06	Картометрический метод	0.1	-
369	458447.83	2222282.96	Картометрический метод	0.1	-
370	458451.76	2222284.84	Картометрический метод	0.1	-
371	458401.52	2222409.94	Картометрический метод	0.1	-
372	458451.50	2222425.05	Картометрический метод	0.1	-
373	458453.81	2222415.73	Картометрический метод	0.1	-
374	458466.00	2222418.03	Картометрический метод	0.1	-
375	458472.25	2222394.58	Картометрический метод	0.1	-
376	458486.50	2222399.31	Картометрический метод	0.1	-
377	458487.31	2222396.84	Картометрический метод	0.1	-
378	458506.68	2222403.47	Картометрический метод	0.1	-
379	458528.97	2222318.66	Картометрический метод	0.1	-
380	458550.78	2222324.38	Картометрический метод	0.1	-
381	458566.84	2222324.80	Картометрический метод	0.1	-
382	458636.36	2222366.74	Картометрический метод	0.1	-
383	458642.43	2222373.21	Картометрический метод	0.1	-
384	458647.49	2222385.49	Картометрический метод	0.1	-
385	458650.75	2222398.80	Картометрический метод	0.1	-
386	458655.82	2222433.34	Картометрический метод	0.1	-
387	458670.77	2222434.89	Картометрический метод	0.1	-
388	458667.25	2222528.69	Картометрический метод	0.1	-
389	458693.34	2222539.63	Картометрический метод	0.1	-
390	458742.22	2222550.20	Картометрический метод	0.1	-
391	458745.79	2222550.97	Картометрический метод	0.1	-
392	458798.35	2222428.43	Картометрический метод	0.1	-

Сведения о местоположении границ объекта ⁵					
1. Система координат: МСК-63					
2. Сведения о характерных точках границ объекта					
Обозначение характерных точек границ	Координаты, м		Метод определения координат характерной точки ⁶	Средняя квадратическая погрешность положения характерной точки (Мт), м	Описание ⁷ обозначения точки (при наличии)
	Х	У			
1	2	3	4	5	6
393	458807.56	2222406.78	Картометрический метод	0.1	-
394	458814.13	2222401.92	Картометрический метод	0.1	-
395	458821.81	2222398.50	Картометрический метод	0.1	-
396	458830.31	2222398.84	Картометрический метод	0.1	-
397	458856.33	2222404.98	Картометрический метод	0.1	-
398	458869.17	2222410.09	Картометрический метод	0.1	-
399	458882.25	2222415.91	Картометрический метод	0.1	-
400	458896.69	2222423.05	Картометрический метод	0.1	-
401	458959.38	2222456.45	Картометрический метод	0.1	-
402	458981.29	2222468.49	Картометрический метод	0.1	-
403	458969.77	2222492.50	Картометрический метод	0.1	-
404	458972.96	2222494.16	Картометрический метод	0.1	-
405	459002.08	2222508.40	Картометрический метод	0.1	-
406	459022.27	2222518.27	Картометрический метод	0.1	-
407	458904.36	2222693.90	Картометрический метод	0.1	-
408	458945.45	2222721.81	Картометрический метод	0.1	-
409	458934.42	2222742.77	Картометрический метод	0.1	-
410	458927.46	2222746.53	Картометрический метод	0.1	-
411	458920.43	2222748.02	Картометрический метод	0.1	-
412	458904.85	2222757.51	Картометрический метод	0.1	-
413	458883.21	2222757.58	Картометрический метод	0.1	-
414	458877.56	2222757.60	Картометрический метод	0.1	-
415	458873.38	2222758.32	Картометрический метод	0.1	-
416	458862.63	2222785.55	Картометрический метод	0.1	-
417	458821.19	2222777.58	Картометрический метод	0.1	-
418	458790.94	2222771.75	Картометрический метод	0.1	-
419	458764.13	2222766.13	Картометрический метод	0.1	-
420	458758.13	2222763.48	Картометрический метод	0.1	-
421	458752.56	2222760.92	Картометрический метод	0.1	-
422	458744.56	2222758.34	Картометрический метод	0.1	-
423	458723.14	2222754.07	Картометрический метод	0.1	-
424	458706.28	2222748.68	Картометрический метод	0.1	-
425	458694.04	2222744.60	Картометрический метод	0.1	-
426	458674.94	2222736.41	Картометрический метод	0.1	-
427	458660.31	2222727.13	Картометрический метод	0.1	-
428	458649.48	2222719.83	Картометрический метод	0.1	-
429	458638.10	2222708.52	Картометрический метод	0.1	-
430	458617.82	2222705.61	Картометрический метод	0.1	-
431	458605.25	2222703.30	Картометрический метод	0.1	-
432	458596.63	2222702.08	Картометрический метод	0.1	-
433	458586.19	2222700.38	Картометрический метод	0.1	-
434	458569.94	2222699.00	Картометрический метод	0.1	-
435	458555.81	2222698.39	Картометрический метод	0.1	-
436	458549.94	2222697.77	Картометрический метод	0.1	-
437	458544.69	2222697.48	Картометрический метод	0.1	-
438	458538.25	2222696.23	Картометрический метод	0.1	-
439	458528.38	2222694.63	Картометрический метод	0.1	-
440	458522.63	2222693.19	Картометрический метод	0.1	-
441	458515.69	2222692.48	Картометрический метод	0.1	-
442	458507.19	2222691.72	Картометрический метод	0.1	-
443	458498.88	2222691.47	Картометрический метод	0.1	-
444	458489.64	2222691.77	Картометрический метод	0.1	-
445	458470.13	2222693.50	Картометрический метод	0.1	-
446	458465.00	2222693.73	Картометрический метод	0.1	-
447	458462.06	2222693.42	Картометрический метод	0.1	-
448	458459.38	2222693.02	Картометрический метод	0.1	-
449	458456.94	2222693.31	Картометрический метод	0.1	-
450	458453.25	2222693.88	Картометрический метод	0.1	-
451	458449.88	2222695.14	Картометрический метод	0.1	-
452	458447.64	2222696.42	Картометрический метод	0.1	-
453	458444.06	2222697.33	Картометрический метод	0.1	-
454	458437.38	2222698.11	Картометрический метод	0.1	-
455	458432.50	2222699.13	Картометрический метод	0.1	-
456	458426.31	2222700.69	Картометрический метод	0.1	-
457	458415.06	2222704.52	Картометрический метод	0.1	-
458	458387.63	2222713.28	Картометрический метод	0.1	-
459	458377.69	2222716.02	Картометрический метод	0.1	-
460	458369.75	2222719.70	Картометрический метод	0.1	-
461	458362.44	2222724.00	Картометрический метод	0.1	-
462	458358.44	2222727.13	Картометрический метод	0.1	-
463	458355.69	2222729.34	Картометрический метод	0.1	-
464	458332.31	2222743.28	Картометрический метод	0.1	-
465	458344.00	2222706.70	Картометрический метод	0.1	-
466	458348.92	2222688.88	Картометрический метод	0.1	-
467	458352.56	2222676.92	Картометрический метод	0.1	-
468	458354.56	2222667.41	Картометрический метод	0.1	-
469	458355.56	2222662.78	Картометрический метод	0.1	-
470	458358.32	2222635.86	Картометрический метод	0.1	-
471	458334.19	2222592.19	Картометрический метод	0.1	-
472	458322.88	2222574.20	Картометрический метод	0.1	-

Сведения о местоположении границ объекта ⁵					
1. Система координат: МСК-63					
2. Сведения о характерных точках границ объекта					
Обозначение характерных точек границ	Координаты, м		Метод определения координат характерной точки ⁶	Средняя квадратическая погрешность положения характерной точки (Мт), м	Описание ⁷ обозначения точки (при наличии)
	Х	У			
1	2	3	4	5	6
473	458304.63	2222549.91	Картометрический метод	0.1	-
474	458299.69	2222544.11	Картометрический метод	0.1	-
475	458294.06	2222539.81	Картометрический метод	0.1	-
476	458286.31	2222534.98	Картометрический метод	0.1	-
477	458278.50	2222531.85	Картометрический метод	0.1	-
478	458270.50	2222529.67	Картометрический метод	0.1	-
479	458263.38	2222528.28	Картометрический метод	0.1	-
480	458256.94	2222527.83	Картометрический метод	0.1	-
481	458245.69	2222528.06	Картометрический метод	0.1	-
482	458236.44	2222528.95	Картометрический метод	0.1	-
483	458222.75	2222531.48	Картометрический метод	0.1	-
484	458214.06	2222534.14	Картометрический метод	0.1	-
485	458210.96	2222535.79	Картометрический метод	0.1	-
486	458191.05	2222518.26	Картометрический метод	0.1	-
487	458161.79	2222494.90	Картометрический метод	0.1	-
488	458146.45	2222481.94	Картометрический метод	0.1	-
489	458137.72	2222475.30	Картометрический метод	0.1	-
490	458132.31	2222480.45	Картометрический метод	0.1	-
491	458117.26	2222465.55	Картометрический метод	0.1	-
492	458104.79	2222474.80	Картометрический метод	0.1	-
493	458096.17	2222464.92	Картометрический метод	0.1	-
494	458083.38	2222448.02	Картометрический метод	0.1	-
495	458105.15	2222430.84	Картометрический метод	0.1	-
496	458089.10	2222410.27	Картометрический метод	0.1	-
497	458083.74	2222404.27	Картометрический метод	0.1	-
498	458076.65	2222397.86	Картометрический метод	0.1	-
499	458070.73	2222393.27	Картометрический метод	0.1	-
500	458050.25	2222371.88	Картометрический метод	0.1	-
501	458030.63	2222358.66	Картометрический метод	0.1	-
502	458036.20	2222352.69	Картометрический метод	0.1	-
503	458023.12	2222342.83	Картометрический метод	0.1	-
504	458010.52	2222333.08	Картометрический метод	0.1	-
505	457992.02	2222352.97	Картометрический метод	0.1	-
506	457965.57	2222333.29	Картометрический метод	0.1	-
507	457977.91	2222319.26	Картометрический метод	0.1	-
508	457955.24	2222301.88	Картометрический метод	0.1	-
509	457949.86	2222307.73	Картометрический метод	0.1	-
510	457929.49	2222289.94	Картометрический метод	0.1	-
511	457916.24	2222277.46	Картометрический метод	0.1	-
512	457908.84	2222268.46	Картометрический метод	0.1	-
513	457903.06	2222271.75	Картометрический метод	0.1	-
514	457896.44	2222263.09	Картометрический метод	0.1	-
515	457900.24	2222260.83	Картометрический метод	0.1	-
516	457887.58	2222238.78	Картометрический метод	0.1	-
517	457880.86	2222242.42	Картометрический метод	0.1	-
518	457878.60	2222238.51	Картометрический метод	0.1	-
519	457869.51	2222222.58	Картометрический метод	0.1	-
520	457867.48	2222218.76	Картометрический метод	0.1	-
521	457864.81	2222215.32	Картометрический метод	0.1	-
522	457863.89	2222214.57	Картометрический метод	0.1	-
523	457875.37	2222203.70	Картометрический метод	0.1	-
524	457861.73	2222189.45	Картометрический метод	0.1	-
525	457846.04	2222173.83	Картометрический метод	0.1	-
526	457835.98	2222162.99	Картометрический метод	0.1	-
527	457825.69	2222160.67	Картометрический метод	0.1	-
528	457798.56	2222139.50	Картометрический метод	0.1	-
529	457793.94	2222145.45	Картометрический метод	0.1	-
530	457745.50	2222108.50	Картометрический метод	0.1	-
531	457743.81	2222106.16	Картометрический метод	0.1	-
532	457737.75	2222101.11	Картометрический метод	0.1	-
533	457729.25	2222095.98	Картометрический метод	0.1	-
534	457724.13	2222092.20	Картометрический метод	0.1	-
535	457718.94	2222086.41	Картометрический метод	0.1	-
536	457708.81	2222078.56	Картометрический метод	0.1	-
537	457706.13	2222076.14	Картометрический метод	0.1	-
538	457703.38	2222074.56	Картометрический метод	0.1	-
539	457694.78	2222071.03	Картометрический метод	0.1	-
540	457677.00	2222063.70	Картометрический метод	0.1	-
541	457677.45	2222062.32	Картометрический метод	0.1	-
542	457683.67	2222043.18	Картометрический метод	0.1	-
543	457684.82	2222039.63	Картометрический метод	0.1	-
544	457688.83	2222029.44	Картометрический метод	0.1	-
545	457696.48	2222013.09	Картометрический метод	0.1	-
546	457697.33	2222011.27	Картометрический метод	0.1	-
547	457697.74	2222010.29	Картометрический метод	0.1	-
548	457703.29	2221993.96	Картометрический метод	0.1	-
549	457734.10	2222005.51	Картометрический метод	0.1	-
550	457746.38	2221989.49	Картометрический метод	0.1	-
551	457685.33	2221924.92	Картометрический метод	0.1	-
552	457689.34	2221922.94	Картометрический метод	0.1	-

Сведения о местоположении границ объекта ⁵					
1. Система координат: МСК-63					
2. Сведения о характерных точках границ объекта					
Обозначение характерных точек границ	Координаты, м		Метод определения координат характерной точки ⁶	Средняя квадратическая погрешность положения характерной точки (Мт), м	Описание ⁷ обозначения точки (при наличии)
	Х	У			
1	2	3	4	5	6
553	457701.97	2221918.93	Картометрический метод	0.1	-
554	457744.78	2221901.90	Картометрический метод	0.1	-
555	457808.07	2221884.55	Картометрический метод	0.1	-
556	457818.04	2221879.96	Картометрический метод	0.1	-
557	457829.65	2221878.26	Картометрический метод	0.1	-
558	457835.85	2221875.54	Картометрический метод	0.1	-
559	457866.89	2221857.83	Картометрический метод	0.1	-
560	457882.94	2221877.58	Картометрический метод	0.1	-
561	457883.93	2221878.75	Картометрический метод	0.1	-
562	457892.25	2221871.98	Картометрический метод	0.1	-
563	457920.58	2221850.03	Картометрический метод	0.1	-
564	457938.52	2221846.62	Картометрический метод	0.1	-
565	458009.51	2221934.42	Картометрический метод	0.1	-
566	458064.34	2221907.74	Картометрический метод	0.1	-
567	458044.63	2221851.97	Картометрический метод	0.1	-
568	458047.88	2221854.36	Картометрический метод	0.1	-
569	458093.59	2221844.25	Картометрический метод	0.1	-
570	458173.13	2221826.18	Картометрический метод	0.1	-
571	458199.54	2221821.37	Картометрический метод	0.1	-
572	458203.63	2221820.63	Картометрический метод	0.1	-
573	458203.47	2221819.98	Картометрический метод	0.1	-
574	458195.75	2221789.42	Картометрический метод	0.1	-
575	458232.25	2221765.55	Картометрический метод	0.1	-
331	458254.88	2221761.47	Картометрический метод	0.1	-
576	457925.46	2221397.06	Картометрический метод	0.1	-
577	458043.24	2221404.09	Картометрический метод	0.1	-
578	458112.40	2221409.14	Картометрический метод	0.1	-
579	458112.80	2221400.74	Картометрический метод	0.1	-
580	458261.23	2221408.64	Картометрический метод	0.1	-
581	458265.70	2221408.88	Картометрический метод	0.1	-
582	458386.31	2221454.81	Картометрический метод	0.1	-
583	458701.25	2221544.69	Картометрический метод	0.1	-
584	458699.28	2221549.15	Картометрический метод	0.1	-
585	458555.16	2221533.53	Картометрический метод	0.1	-
586	458468.08	2221525.04	Картометрический метод	0.1	-
587	458439.83	2221522.86	Картометрический метод	0.1	-
588	458439.66	2221542.22	Картометрический метод	0.1	-
589	458414.70	2221543.78	Картометрический метод	0.1	-
590	458399.85	2221545.66	Картометрический метод	0.1	-
591	458398.92	2221541.47	Картометрический метод	0.1	-
592	458393.60	2221542.72	Картометрический метод	0.1	-
593	458389.97	2221543.54	Картометрический метод	0.1	-
594	458390.49	2221547.95	Картометрический метод	0.1	-
595	458366.53	2221551.63	Картометрический метод	0.1	-
596	458362.57	2221527.61	Картометрический метод	0.1	-
597	458362.43	2221526.77	Картометрический метод	0.1	-
598	458359.12	2221527.33	Картометрический метод	0.1	-
599	458360.63	2221535.14	Картометрический метод	0.1	-
600	458362.89	2221552.68	Картометрический метод	0.1	-
601	458337.77	2221557.00	Картометрический метод	0.1	-
602	458333.37	2221531.63	Картометрический метод	0.1	-
603	458325.32	2221532.82	Картометрический метод	0.1	-
604	458326.92	2221539.77	Картометрический метод	0.1	-
605	458330.48	2221558.18	Картометрический метод	0.1	-
606	458310.17	2221561.76	Картометрический метод	0.1	-
607	458301.28	2221563.28	Картометрический метод	0.1	-
608	458294.52	2221538.52	Картометрический метод	0.1	-
609	458288.53	2221539.42	Картометрический метод	0.1	-
610	458289.50	2221547.03	Картометрический метод	0.1	-
611	458292.16	2221564.82	Картометрический метод	0.1	-
612	458284.30	2221567.15	Картометрический метод	0.1	-
613	458261.08	2221570.88	Картометрический метод	0.1	-
614	458223.44	2221573.20	Картометрический метод	0.1	-
615	458203.82	2221574.55	Картометрический метод	0.1	-
616	458192.29	2221578.19	Картометрический метод	0.1	-
617	458182.28	2221578.20	Картометрический метод	0.1	-
618	458165.49	2221579.83	Картометрический метод	0.1	-
619	458165.16	2221575.77	Картометрический метод	0.1	-
620	458165.68	2221575.71	Картометрический метод	0.1	-
621	458165.99	2221575.27	Картометрический метод	0.1	-
622	458165.95	2221575.27	Картометрический метод	0.1	-
623	458165.92	2221574.47	Картометрический метод	0.1	-
624	458158.63	2221575.85	Картометрический метод	0.1	-
625	458155.73	2221576.06	Картометрический метод	0.1	-
626	458155.74	2221578.52	Картометрический метод	0.1	-
627	458152.16	2221578.87	Картометрический метод	0.1	-
628	458152.40	2221580.60	Картометрический метод	0.1	-
629	458140.82	2221581.10	Картометрический метод	0.1	-
630	458140.72	2221580.01	Картометрический метод	0.1	-

Сведения о местоположении границ объекта ⁵					
1. Система координат: МСК-63					
2. Сведения о характерных точках границ объекта					
Обозначение характерных точек границ	Координаты, м		Метод определения координат характерной точки ⁶	Средняя квадратическая погрешность положения характерной точки (Мт), м	Описание ⁷ обозначения точки (при наличии)
	Х	У			
1	2	3	4	5	6
631	458131.99	2221580.86	Картометрический метод	0.1	-
632	458105.67	2221582.67	Картометрический метод	0.1	-
633	458105.51	2221580.16	Картометрический метод	0.1	-
634	458105.37	2221577.98	Картометрический метод	0.1	-
635	458104.35	2221561.01	Картометрический метод	0.1	-
636	458098.93	2221561.56	Картометрический метод	0.1	-
637	458100.05	2221569.99	Картометрический метод	0.1	-
638	458100.49	2221579.32	Картометрический метод	0.1	-
639	458100.54	2221581.62	Картометрический метод	0.1	-
640	458100.60	2221584.14	Картометрический метод	0.1	-
641	458091.65	2221584.50	Картометрический метод	0.1	-
642	458091.48	2221582.10	Картометрический метод	0.1	-
643	458091.33	2221579.99	Картометрический метод	0.1	-
644	458090.99	2221575.19	Картометрический метод	0.1	-
645	458085.18	2221575.06	Картометрический метод	0.1	-
646	458085.22	2221578.77	Картометрический метод	0.1	-
647	458080.77	2221579.05	Картометрический метод	0.1	-
648	458080.90	2221581.55	Картометрический метод	0.1	-
649	458081.05	2221584.32	Картометрический метод	0.1	-
650	458034.63	2221587.46	Картометрический метод	0.1	-
651	458034.61	2221584.21	Картометрический метод	0.1	-
652	458034.57	2221577.23	Картометрический метод	0.1	-
653	458034.19	2221573.71	Картометрический метод	0.1	-
654	458021.72	2221576.56	Картометрический метод	0.1	-
655	458021.67	2221568.86	Картометрический метод	0.1	-
656	458016.55	2221569.35	Картометрический метод	0.1	-
657	458017.68	2221578.68	Картометрический метод	0.1	-
658	458018.31	2221589.61	Картометрический метод	0.1	-
659	458003.89	2221591.33	Картометрический метод	0.1	-
660	458003.30	2221585.35	Картометрический метод	0.1	-
661	457991.59	2221585.81	Картометрический метод	0.1	-
662	457991.41	2221571.67	Картометрический метод	0.1	-
663	457983.34	2221572.42	Картометрический метод	0.1	-
664	457983.59	2221577.85	Картометрический метод	0.1	-
665	457984.59	2221586.46	Картометрический метод	0.1	-
666	457976.88	2221586.66	Картометрический метод	0.1	-
667	457975.04	2221586.92	Картометрический метод	0.1	-
668	457975.05	2221588.27	Картометрический метод	0.1	-
669	457975.07	2221590.19	Картометрический метод	0.1	-
670	457975.10	2221592.43	Картометрический метод	0.1	-
671	457975.10	2221592.71	Картометрический метод	0.1	-
672	457958.48	2221593.98	Картометрический метод	0.1	-
673	457958.48	2221593.96	Картометрический метод	0.1	-
674	457952.83	2221595.25	Картометрический метод	0.1	-
675	457952.07	2221595.30	Картометрический метод	0.1	-
676	457952.10	2221595.76	Картометрический метод	0.1	-
677	457944.89	2221595.76	Картометрический метод	0.1	-
678	457942.48	2221595.77	Картометрический метод	0.1	-
679	457942.39	2221589.65	Картометрический метод	0.1	-
680	457938.08	2221589.82	Картометрический метод	0.1	-
681	457938.16	2221591.78	Картометрический метод	0.1	-
682	457937.46	2221591.78	Картометрический метод	0.1	-
683	457937.42	2221592.53	Картометрический метод	0.1	-
684	457931.95	2221592.70	Картометрический метод	0.1	-
685	457932.09	2221596.64	Картометрический метод	0.1	-
686	457916.89	2221597.30	Картометрический метод	0.1	-
687	457916.89	2221593.17	Картометрический метод	0.1	-
688	457905.52	2221593.05	Картометрический метод	0.1	-
689	457905.50	2221593.14	Картометрический метод	0.1	-
690	457905.51	2221596.49	Картометрический метод	0.1	-
691	457882.25	2221597.17	Картометрический метод	0.1	-
692	457882.25	2221597.14	Картометрический метод	0.1	-
693	457870.50	2221596.73	Картометрический метод	0.1	-
694	457870.59	2221585.14	Картометрический метод	0.1	-
695	457848.99	2221585.96	Картометрический метод	0.1	-
696	457849.09	2221589.01	Картометрический метод	0.1	-
697	457849.55	2221594.85	Картометрический метод	0.1	-
698	457838.18	2221593.99	Картометрический метод	0.1	-
699	457838.17	2221589.34	Картометрический метод	0.1	-
700	457824.30	2221588.46	Картометрический метод	0.1	-
701	457823.61	2221593.23	Картометрический метод	0.1	-
702	457816.98	2221592.45	Картометрический метод	0.1	-
703	457806.99	2221591.54	Картометрический метод	0.1	-
704	457806.99	2221588.90	Картометрический метод	0.1	-
705	457771.84	2221595.43	Картометрический метод	0.1	-
706	457762.35	2221597.95	Картометрический метод	0.1	-
707	457695.80	2221575.11	Картометрический метод	0.1	-
708	457697.40	2221555.35	Картометрический метод	0.1	-
709	457695.42	2221555.33	Картометрический метод	0.1	-
710	457676.84	2221552.44	Картометрический метод	0.1	-

Сведения о местоположении границ объекта ⁵					
1. Система координат: МСК-63					
2. Сведения о характерных точках границ объекта					
Обозначение характерных точек границ	Координаты, м		Метод определения координат характерной точки ⁶	Средняя квадратическая погрешность положения характерной точки (Мт), м	Описание ⁷ обозначения точки (при наличии)
	Х	У			
1	2	3	4	5	6
711	457668.37	2221522.60	Картометрический метод	0.1	-
712	457667.93	2221508.64	Картометрический метод	0.1	-
713	457678.66	2221508.27	Картометрический метод	0.1	-
714	457677.03	2221495.54	Картометрический метод	0.1	-
715	457685.37	2221491.74	Картометрический метод	0.1	-
716	457684.55	2221475.84	Картометрический метод	0.1	-
717	457683.43	2221462.19	Картометрический метод	0.1	-
576	457925.46	2221397.06	Картометрический метод	0.1	-
718	458579.86	2222223.62	Картометрический метод	0.1	-
719	458642.55	2222264.60	Картометрический метод	0.1	-
720	458629.19	2222290.25	Картометрический метод	0.1	-
721	458560.18	2222244.98	Картометрический метод	0.1	-
718	458579.86	2222223.62	Картометрический метод	0.1	-

Раздел 3

Сведения о местоположении изменённых (уточнённых) границ объекта⁸

1. Система координат _____ –

2. Сведения о характерных точках границ объекта

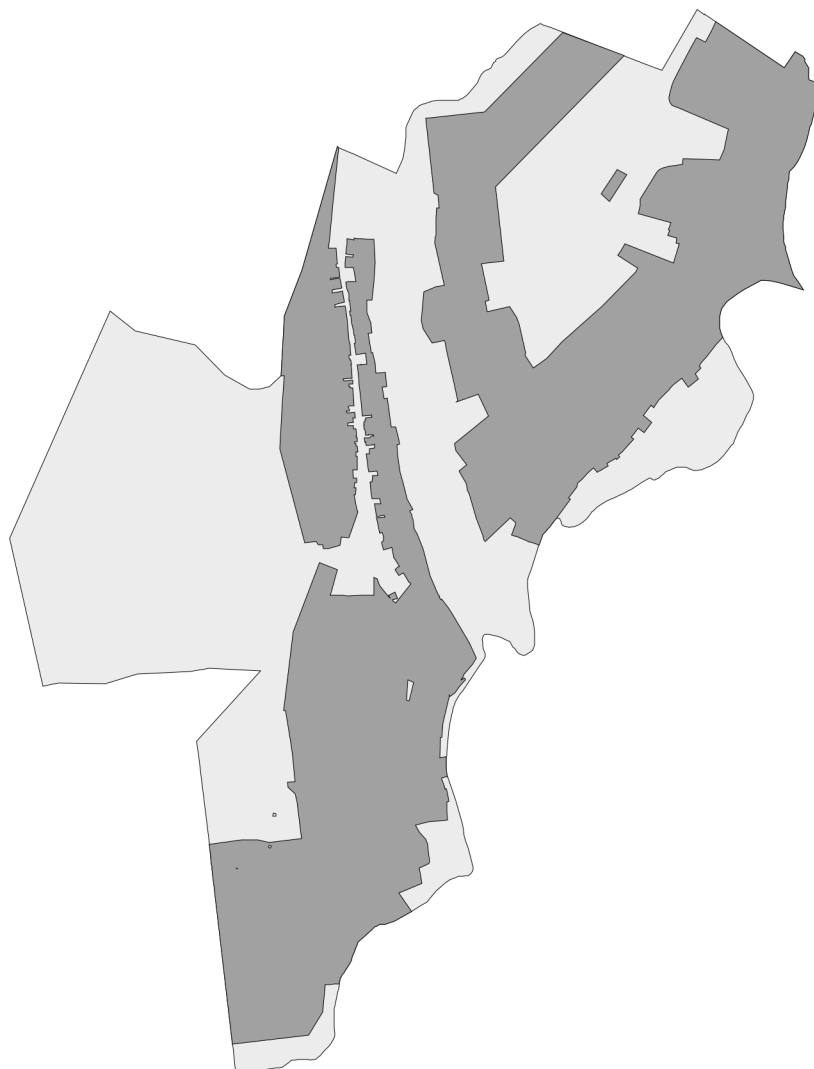
Обозначение характерных точек границ	Существующие координаты, м		Изменённые (уточнённые) координаты, м		Метод определения координат характерной точки	Средняя квадратичная погрешность положения характерной точки (Mt), м	Описание обозначения точки на местности (при наличии)
	X	Y	X	Y			
1	2	3	4	5	6	7	8
–							
					-	-	-

3. Сведения о характерных точках части (частей) границы объекта

Обозначение характерных точек границ	Существующие координаты, м		Изменённые (уточнённые) координаты, м		Метод определения координат характерной точки	Средняя квадратичная погрешность положения характерной точки (Mt), м	Описание обозначения точки на местности (при наличии)
	X	Y	X	Y			
1	2	3	4	5	6	7	8
Часть № -							
					-	-	-

Раздел 4

План границ объекта⁹



Масштаб: в 1 см - 194 м

Территориальная зона Ж1

Используемые условные знаки и обозначения:



Граница населенного пункта



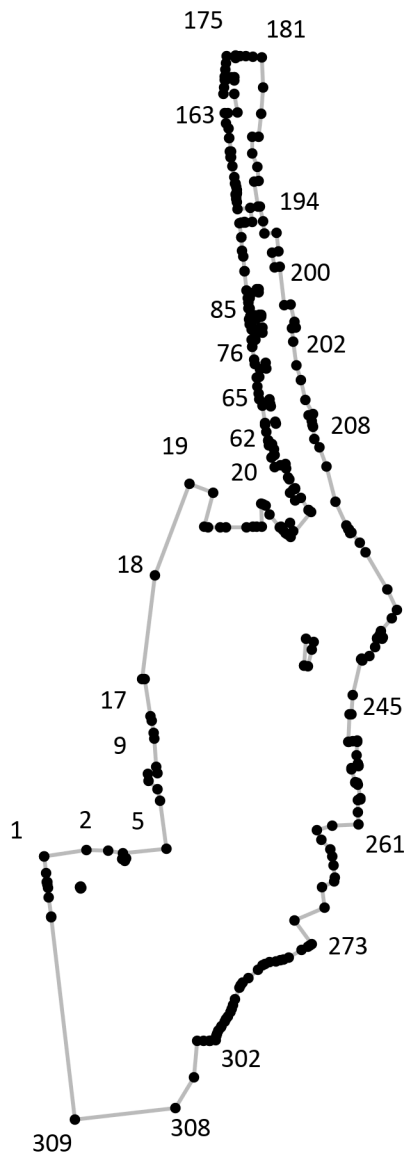
Граница территориальной зоны

Подпись _____ Дата « ___ » _____ 20__ г.

Место для оттиска печати лица, составившего описание местоположения границ объекта

Раздел 4

План границ объекта⁹



Масштаб: в 1 см - 147 м

Территориальная зона Ж1, часть 1

Используемые условные знаки и обозначения:



Граница территориальной зоны



Поворотная точка

13

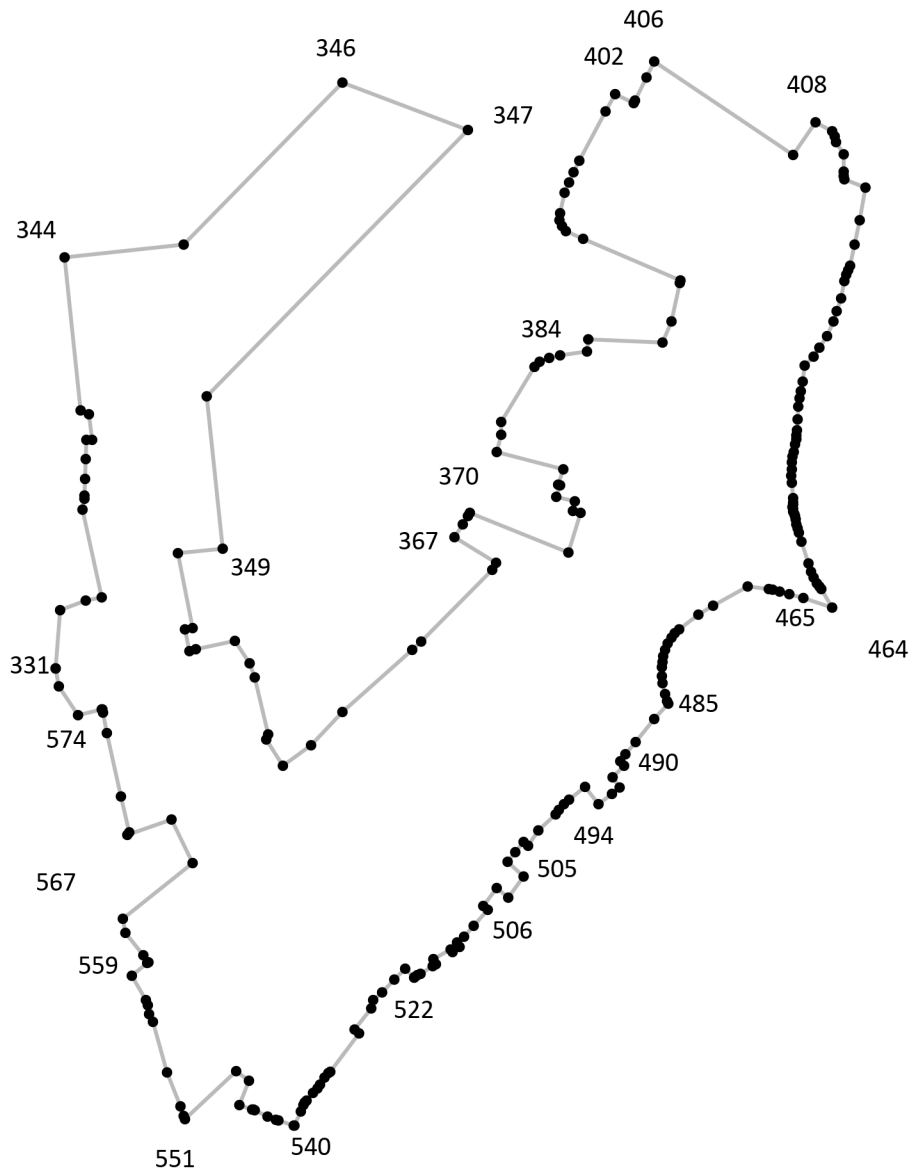
Подпись точки

Подпись _____ Дата « ___ » _____ 20__ г.

Место для оттиска печати лица, составившего описание местоположения границ объекта

Раздел 4

План границ объекта⁹



Масштаб: в 1 см - 96 м

Территориальная зона Ж1, часть 2

Используемые условные знаки и обозначения:



Граница территориальной зоны



Поворотная точка

13

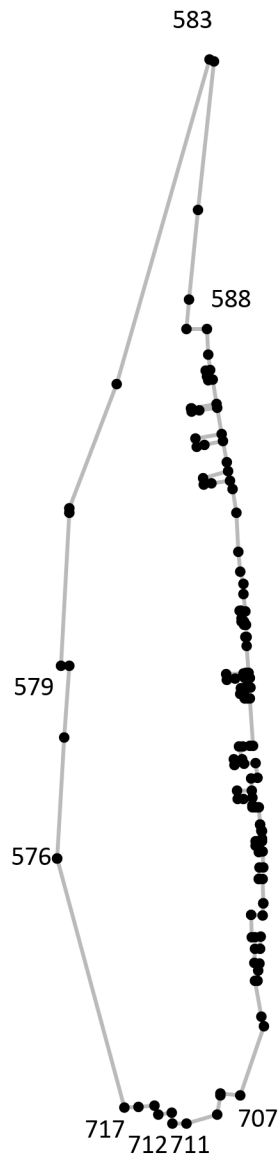
Подпись точки

Подпись _____ Дата «__» _____ 20__ г.

Место для оттиска печати лица, составившего описание местоположения границ объекта

Раздел 4

План границ объекта⁹



Масштаб: в 1 см - 73 м

Территориальная зона Ж1, часть 3

Используемые условные знаки и обозначения:



Граница территориальной зоны



Поворотная точка

13

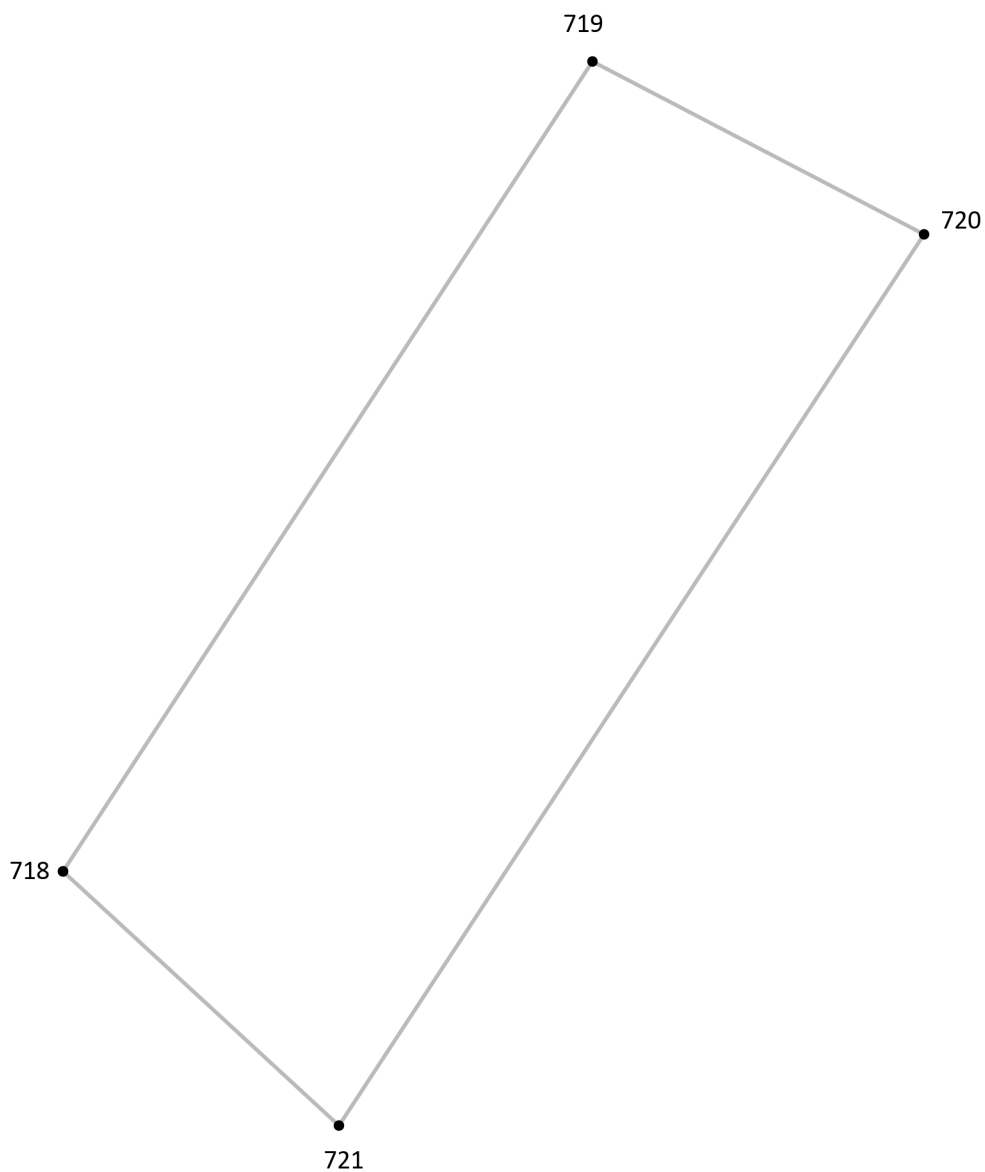
Подпись точки

Подпись _____ Дата « ___ » _____ 20__ г.

Место для оттиска печати лица, составившего описание местоположения границ объекта

Раздел 4

План границ объекта⁹



Масштаб: в 1 см - 5.8 м

Территориальная зона Ж1, часть 4

Используемые условные знаки и обозначения:



Граница территориальной зоны



Поворотная точка

13

Подпись точки

Подпись _____ Дата « ___ » _____ 20__ г.

Место для оттиска печати лица, составившего описание местоположения границ объекта

¹ Графическое описание местоположения границ населенных пунктов, территориальных зон, особо охраняемых природных территорий и зон с особыми условиями использования территории (далее - Описание местоположения границ) составляется по результатам работ по определению координат характерных точек границ населенных пунктов, территориальных зон, особо охраняемых природных территорий и зон с особыми условиями использования территории либо части (частей) таких границ.

Описание местоположения границ составляется с использованием сведений Единого государственного реестра недвижимости, Единой электронной картографической основы, картографического материала, материалов дистанционного зондирования (далее - картографическая основа), а также по данным измерений, полученных на местности.

² В строке «Местоположение объекта» раздела «Сведения об объекте» приводится описание расположения объекта с указанием наименования субъекта Российской Федерации, муниципального образования, населенного пункта.

³ В строке «Площадь объекта +/- величина погрешности определения площади (P +/- Дельта P)» раздела «Сведения об объекте» указываются площадь объекта и предельно допустимая погрешность определения такой площади, если определение площади объекта предусмотрено соответствующим договором подряда, заключаемым между заказчиком и исполнителем работ по определению местоположения объекта.

Площадь объекта указывается в квадратных метрах с округлением до 1 кв. метра.

⁴ В строке «Иные характеристики объекта» раздела «Сведения об объекте» указываются иные характеристики объекта (при необходимости).

⁵ В разделе «Сведения о местоположении границ объекта» указываются:
система координат, используемая для ведения Единого государственного реестра недвижимости, в том числе номера соответствующих зон картографической проекции;
сведения о характерных точках границ объекта;
сведения о характерных точках части (частей) границы объекта.

Для обозначения характерных точек границ объекта используются арабские цифры. Для всех характерных точек границ объекта работ либо частей таких границ применяется сквозная нумерация.

Список характерных точек границ объекта в реквизитах «Сведения о характерных точках границ объекта» и «Сведения о характерных точках части (частей) границы объекта» должен завершаться номером начальной точки в случае, если такие границы представлены в виде замкнутого контура.

Реквизит «Сведения о характерных точках части (частей) границы объекта» заполняется в случае подготовки описания местоположения части (частей) границы объекта и (или) местоположения границ частей объекта, если законодательством Российской Федерации допускается описание местоположения границы в виде отдельных ее участков или описание границ частей объекта, в том числе в отношении территорий (подзон). В этом случае реквизит «Сведения о характерных точках границ объекта» не заполняется.

В реквизите «Сведения о характерных точках части (частей) границы объекта» границы частей объектов представляются в виде замкнутого контура.

Значения координат характерных точек границ объекта приводятся в метрах с округлением до 0,01 метра в указанной системе координат.

⁶ В зависимости от примененных при выполнении работ методов определения координат характерных точек границ объекта в графе «Метод определения координат характерной точки» реквизита «Сведения о характерных точках границ объекта» указываются:

геодезический метод (метод триангуляции, полигонометрии, трилатерации, метод прямых, обратных или комбинированных засечек и иные геодезические методы);
метод спутниковых геодезических измерений (определений);
фотограмметрический метод;
картометрический метод.

⁷ Графа «Описание обозначения точки на местности (при наличии)» реквизита «Сведения о характерных точках границ объекта» заполняется в случае, если характерная точка обозначена на местности специальным информационным знаком. В остальных случаях в графе проставляется прочерк.

⁸ Требования к заполнению раздела «Сведения о местоположении измененных (уточненных) границ объекта» аналогичны требованиям к заполнению раздела «Сведения о местоположении границ объекта».

Раздел «Сведения о местоположении измененных (уточненных) границ объекта» заполняется в случае, если сведения о местоположении изменяемых (уточняемых) границ объекта были внесены в Единый государственный реестр недвижимости.

⁹ План границ объекта оформляется в масштабе, обеспечивающем читаемость местоположения границ объекта, с отображением характерных точек границ объекта, читаемых в таком масштабе.

План границ объекта оформляется в виде, совмещенном с картографической основой.

На плане границ объекта отображаются:

границы объекта (читаемые в выбранном масштабе характерные точки и части границ);
установленные границы административно-территориальных образований;
границы природных объектов и (или) объектов искусственного происхождения (если местоположение отдельных частей границ объекта определено через местоположение указанных объектов);
необходимые обозначения;
используемые условные знаки;
выбранный масштаб.